



PEJABAT TANAH DAN JAJAHAN
KOTA BHARU

GeoForm.KB360

**PANDUAN
PENGGUNA**

BORANG DIGITAL 14A
PEJABAT TANAH


KANDUNGAN

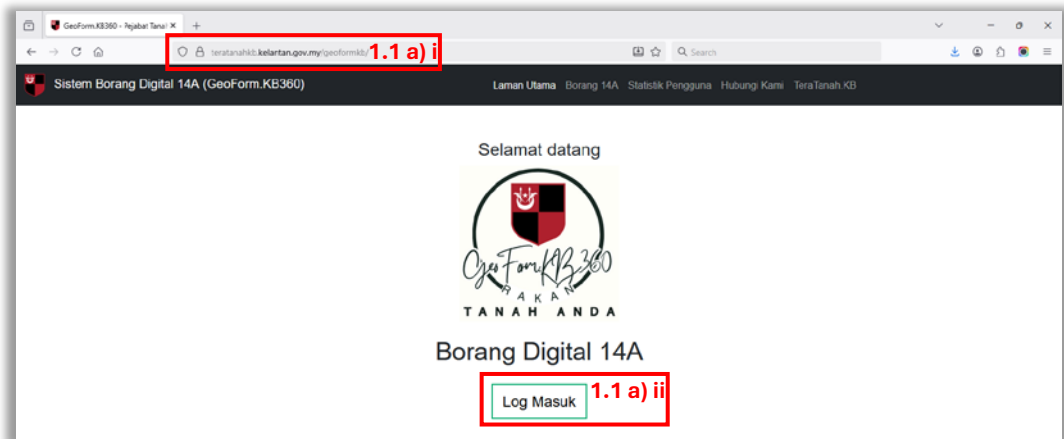
2. ANTARAMUKA PENGGUNA (PENTADBIR DATA)

2.1 DAFTAR PENTADBIR	3-5
2.2 LUPA KATA LALUAN	5-7
2.3 SKRIN LOG MASUK	7-8
2.4 HALAMAN UTAMA PENTADBIR	9
2.5 SENARAI BORANG DIGITAL 14A	10-14

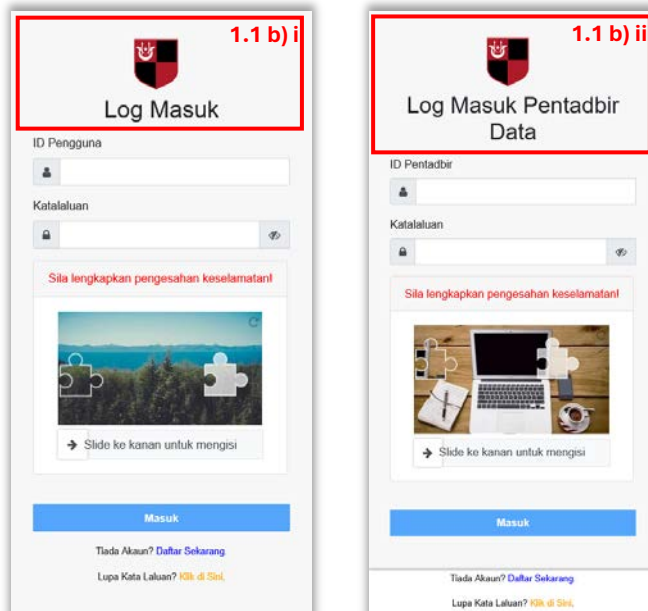
1. ANTARAMUKA PENGGUNA (PENTADBIR DATA)

1.1 DAFTAR PENTADBIR

- a) Pengguna boleh menggunakan Google Chrome atau Mozilla Firefox untuk akses ke Sistem Borang Digital 14A (GeoForm.KB360).
 - i. Masukkan URL <https://teratanahkb.kelantan.gov.my/geoformkb/> pada *address bar* dan tekan kekunci ENTER dan skrin utama GeoForm.KB360 dipaparkan.
 - ii. Klik butang  dan halaman Log Masuk akan dipaparkan.



- b) Sila klik pada  dan skrin log masuk akan bertukar:
 - i. Dari **skrin Log masuk pengguna**;
 - ii. Kepada **skrin log masuk Pentadbir Data**.



- c) Pentadbir Data perlu mempunyai akaun Pentadbir terlebih dahulu sebelum dibenarkan akses GeoForm.KB360. Sila klik link [Daftar Sekarang](#) untuk daftar akaun baharu.

Log Masuk Pentadbir Data

ID Pentadbir

Katalaluan

Sila lengkapkan pengesahan keselamatan!

Slide ke kanan untuk mengisi

Masuk

Tiada Akaun? [Daftar Sekarang](#) 1.1 c)

Lupa Kata Laluan? [Pilih](#) & [Sila](#)

- d) Sila lengkapkan maklumat pentadbir data:
- MAKLUMAT ADMIN** (ID Pentadbir [masukkan no KP tanpa sengkang], Nama Penuh, Nama Singkatan, Kata Laluan dan Sahkan Kata Laluan) serta **MAKLUMAT TAMBAHAN** Jawatan, Bahagian, No Telefon (HP) dan Email).
 - Kemudian, sila lengkapkan pengesahan keselamatan (*Slider Captcha*) dengan *slide button* → ke kanan untuk mengisi ruangan *puzzle*.
 - Setelah *Captcha* anda berjaya disahkan, klik *button* [Daftar](#) dan *dialog box* **Akaun Pentadbir Data Berjaya Diwujudkan!** Dipaparkan.

Sistem Borang Digital 14A (GeoForm.KB360) Laman Utama | Borang 14A | Statistik | Pengguna | Lubang Kiri | TeraTengah Kiri

Pendaftaran Pentadbir Data

Sila isi semua maklumat. 1.1 d) i)

MAKLUMAT PENTADBIR DATA

ID Pentadbir
Masukkan no KP tanpa sengkang

Nama Penuh

Nama Singkatan

Kata Laluan

Sahkan Kata Laluan

MAKLUMAT TAMBAHAN

Jawatan

Bahagian
(Khidmat Pengurusan (Pentadbiran dan Kewangan))

No Telefon (HP)

Email

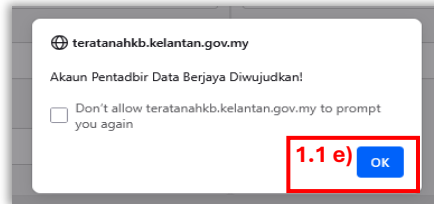
1.1 d) ii) Sila lengkapkan pengesahan keselamatan!

Slide ke kanan untuk mengisi

1.1 d) iii) [Daftar](#) [Reset](#)

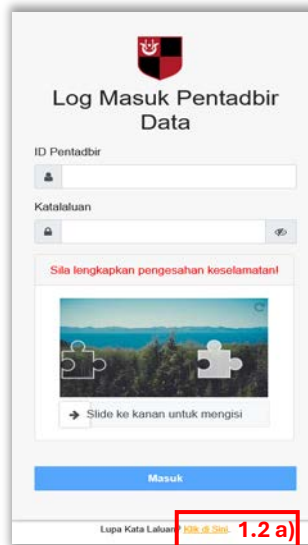
Tiada akaun? [Log Masuk](#) & [Sila](#)

- e) Klik *button* **OK** serta halaman log masuk pentadbir data dipaparkan.



1.2 LUPA KATA LALUAN

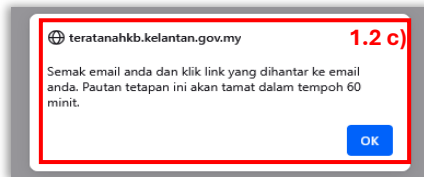
- a) Pentadbir boleh menggunakan fungsi lupa kata laluan
i. Sila **Klik di Sini** dan halaman lupa kata laluan akan dipaparkan.



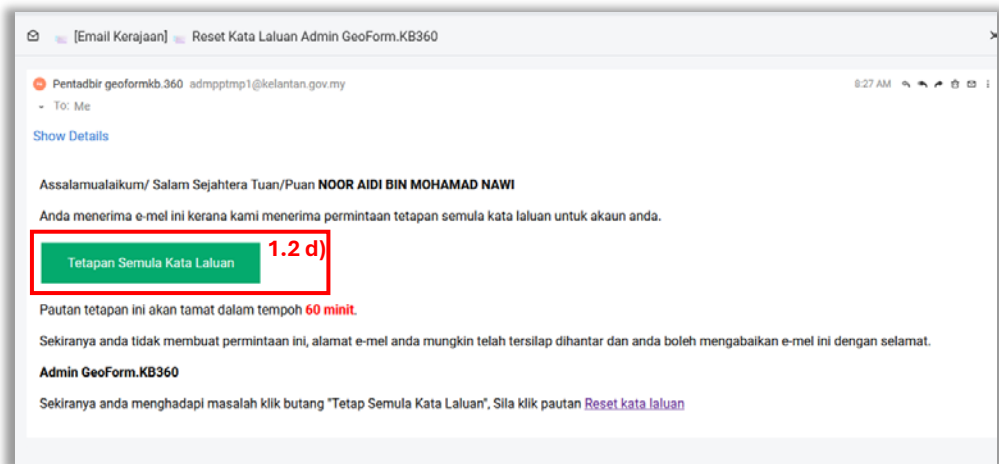
- b) Untuk teruskan reset kata laluan.
i. Masukkan emel yang telah didaftarkan semasa pendaftaran pentadbir
ii. Sila lengkapkan pengesahan keselamatan (*Slider Captcha*) dengan *slide button* → ke kanan untuk mengisi ruangan *puzzle*.
iii. Setelah *Captcha* anda berjaya disahkan, klik *button* **Masuk** dan *dialog box* notifikasi untuk semak email anda dipaparkan.



- c) *Dialog box* Notifikasi “**Semak email anda dan klik link yang dihantar ke email anda. Pautan tetapan ini akan tamat dalam tempoh 60 minit.**” Akan dipaparkan. sila klik **OK** untuk teruskan dan semak emel anda untuk tindakan seterusnya.



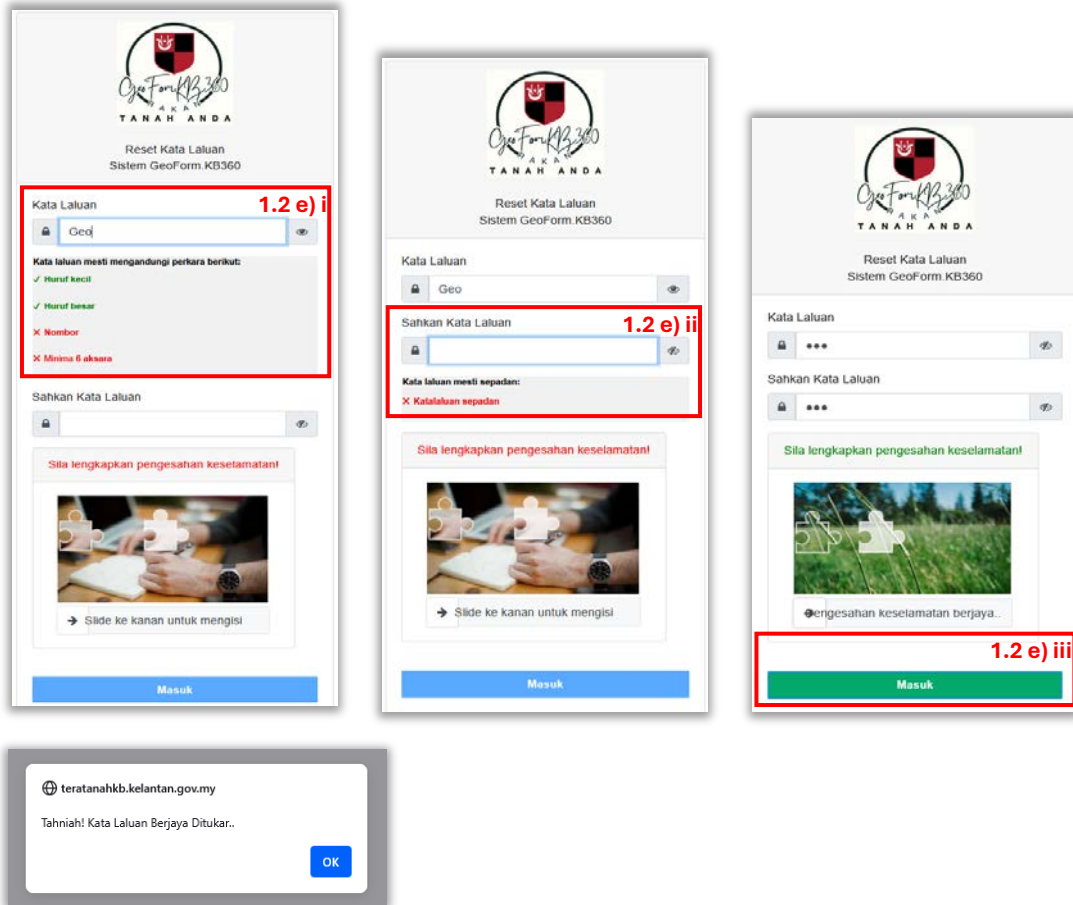
- d) Pada [Email Kerajaan] ➔ Reset Kata Laluan Admin GeoForm.KB360, Sila klik *button* **Tetapan Semula Kata Laluan** dalam tempoh yang ditetapkan.



- e) Pautan Tetapan Semula Kata Laluan akan tamat dalam tempoh **60 minit** dari masa permintaan, notifikasi **Pautan tukar kata laluan tidak wujud** akan dipaparkan setelah tamat 60 minit.



- f) Jika pautan tetapan dibuka dalam tempoh 60 minit, pengguna boleh:-
- i. Masukkan **Kata laluan** (mesti mengandungi **huruf kecil, huruf besar, nombor dan minima 6 aksara**).
 - ii. Manakala **Sahkan kata laluan** (hendaklah **Katalaluan sepadan**) dengan kata laluan awal yang telah dimasukkan.
 - iii. Seterusnya klik *button* **Masuk** dan notifikasi “Tahniah! Kata Laluan Berjaya Ditukar..” dipaparkan.



1.3 SKRIN LOG MASUK

- a) Pentadbir yang telah berdaftar boleh log masuk Sistem GeoForm.KB:
 - i. Pada **skrin log masuk Pentadbir Data**, masukkan ID Pentadbir (No. Kad Pengenalan) dan Katalaluan.
 - ii. Sila lengkapkan pengesahan keselamatan (*Slider Captcha*) dengan *slide button* → ke kanan untuk mengisi ruang *puzzle*.
 - iii. Setelah *Captcha* anda berjaya disahkan, klik *button* **Masuk** dan *dashboard* pengguna dipaparkan.



- b) Jika pentadbir tidak memasukkan ID Pentadbir dan Katalaluan, notifikasi **Sila masukkan nombor MyKAD** dan **Sila masukkan katalaluan** dipaparkan.

- c) Jika pentadbir memasukkan ID Pentadbir atau Katalaluan salah, notifikasi **Nombor MyKAD atau Katalaluan tidak tepat** akan dipaparkan.

- d) Jika pentadbir memasukkan ID Pentadbir atau Katalaluan salah lebih 5 kali, notifikasi **Terlalu banyak percubaan yang gagal. Cuba lagi nanti selepas 10 minit. Kiraan masa menunggu: 9 Minit 2 Saat** akan dipaparkan. Tempoh masa menunggu adalah 10 minit (*Prevent brute-force attacks: Limit login attempts per IP*).

- e) Setelah tempoh menunggu tamat, notifikasi akan berubah kepada **Terlalu banyak percubaan yang gagal. Cuba lagi nanti selepas 10 minit. Kiraan masa menunggu : Masa menunggu telah tamat, sila Log Masuk..**

1.4 HALAMAN UTAMA PENTADBIR

- a) Jika pentadbir memasukkan ID Pentadbir dan Katalaluan yang betul, Halaman utama pentadbir dengan senarai Borang Digital 14A merupakan *default page* setelah pentadbir berjaya log masuk. Halaman utama memaparkan *dashboard* pentadbir yang mengandungi:-
 - i. Menu utama iaitu **Laman Utama | Borang 14A | Cetakn 14A | TeraTanah.KB** (akses ke TeraTanah.KB) | **Ringkasan Nama Pentadbir** (Profile) serta **Logout**.
 - ii. Senarai Borang 14A (bilangan, Mukim, No. Lot, Jenis Hakmilik, No. Hakmilik, Tarikh/Masa Daftar, Tarikh/Masa Kemaskini, Pemohon dan Tindakan).
 - iii. Tambah/Kemaskini Borang Digital 14A

Sistem Pengurusan Borang Digital 14A (GeoForm KB300) Admin - Aisal Logout

1.4 a) i Laman Utama | Borang 14A | Cetakn 14A | TeraTanah.KB

1.4 a) ii Senarai Borang 14A

BI	Mukim	No. Lot	Jenis Hakmilik	No. Hakmilik	Tarikh/Masa Daftar	Tarikh/Masa Kemaskini	Pemohon	Tindakan
1	1- KEDAI BILICH 2- BECHAH MULONG 3- BANDAR KUBANG KERIAN 4- KETTERH BARAT (WEST) 5- MAHANG WEST (BARAT)	PT 654 PT 123 PT 999 LOT7667 PT45435	HSD HSM GRN GRN HSM	5352 345 5454 507627 5645	2025-07-07 21.23.55	2025-05-28 13.26.34	780906020411	[Z] [D] [14A] [Akses]
2	1- BANDAR KUBANG KERIAN 2- BECHAH MULONG 3- MAHANG WEST (BARAT)	LOT 12544 LOT 355 PT 999 LOT640 PT45	GRN HSM PM HSD GRN	234 342 875 3434 34234	2025-07-12 19.47.37	2025-05-14 12.22.14	780906020411	[Z] [D] [14A] [Akses]
3	1- PENKALAN CHEPA	LOT 723 LOT 123 PT 545 LOT7644	GM HSM PM HSM	519 0324 52413 52424	2025-07-07 21.23.55	2025-05-21 12.24.06	780906020411	[Z] [D] [14A] [Akses]
4	1- KETTERH BARAT (WEST) 2- ALUR DURE 3- BECHAH MULONG 4- BAWANG	PT 231 LOT 324 PT 993 LOT7667 PT423	HSM PN HSM PN HSD	687 445 435435 4345430 48WE	2025-07-07 21.23.55	2025-05-28 13.42.41	780906020411	[Z] [D] [14A] [Akses]
5	1- PULAU PISANG 2- BANDAR KOTA BHARU 3- TANJONG CHAT 4- BANDAR KOTA BAHARU 5- REKON MULONG	PT 4212 LOT 5535 PT 999 LOT622 PT7565	PN HSD HSM IGD HSD	735 HF 521 5454 343422 555	2025-07-22 17.35.44	2025-05-21 08.47.52	780906020411	[Z] [D] [14A] [Akses]

1.4 a) iii Tambah/Kemaskini Borang 14A

Kosongkan

MAKLUMAT TANAH

#	Mukim	No Lot	Jenis Hakmilik	No Hakmilik	Bahagian Tanah	Meluasan Tanah	Unit Keluasan (Metrik)	Balasan (RM)	Balasan
1									
2									
3									
4									
5									

MAKLUMAT PEMILIK

#	Nama Pemilik	Kod Pengenalan	Alamat	Poskod	Bandar	Negeri	Telefon
1							
2							
3							
4							
5							

MAKLUMAT PENDBIR


#	Nama Pemilik Penerima	Kod Persejajian	Bahagian	Alamat	Poskod	Bandar	Negeri	Telefon
1								
2								
3								
4								
5								

MAKLUMAT PEWARIS

#	Nama Pemilik Penerima	Alamat Pemilik Penerima	Poskod	Bandar	Negeri	Telefon
1						

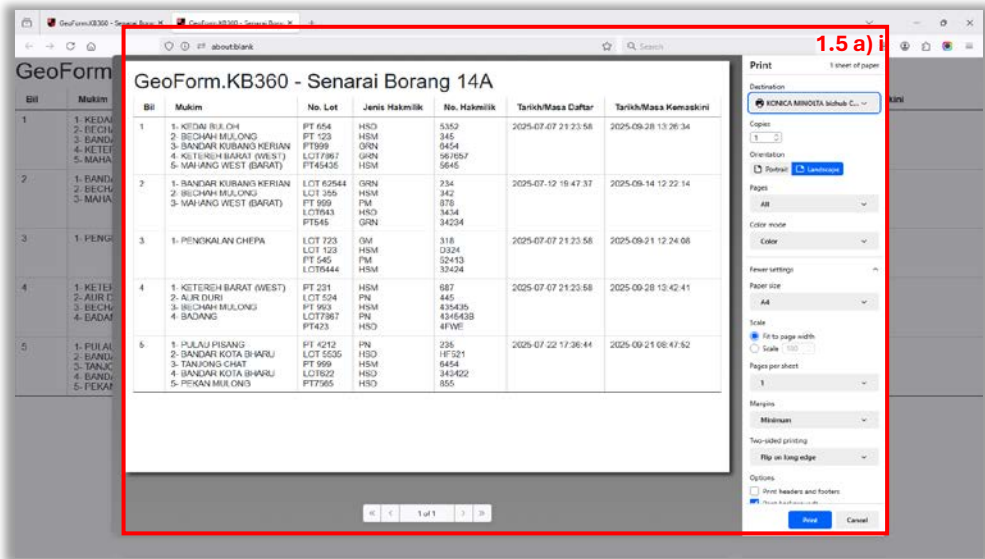
Kosongkan

1.5 SENARAI BORANG DIGITAL 14A

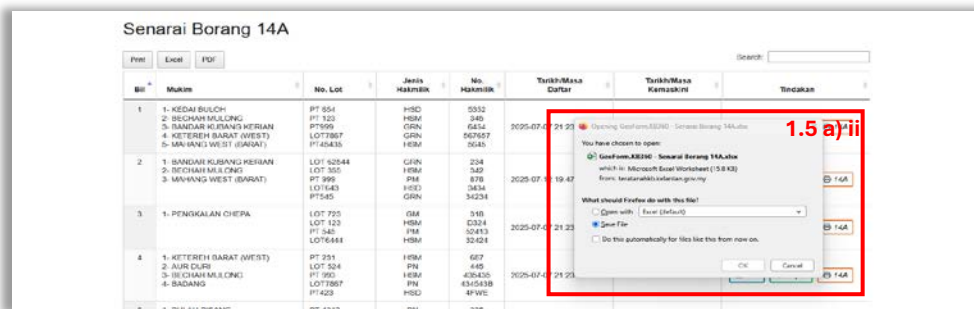
- a) Pada bahagian **Senarai Borang 14A** terdapat tiga (3) *button*  yang merupakan *default button* tersedia untuk fungsi *datatable* iaitu pengguna boleh cetak dan jana senarai borang 14A yang tersenarai dalam *datatable*:



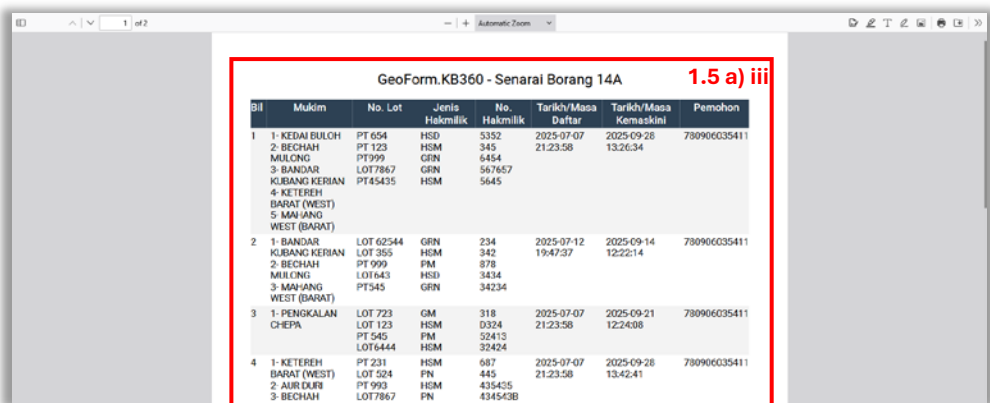
- i. Klik  untuk cetakan senarai borang 14A;



- ii. Klik  untuk jana format **.xlsx**;



- iii. Klik  untuk jana format **.pdf**.



- b) Pentadbir boleh melaksanakan tindakan kemaskini, paparan, jana borang digital 14A dan jana borang akuan berkanun bagi Borang 14A yang dipilih:

Senarai Borang 14A

Print Excel PDF Search:

Bil	Mukim	No. Lot	Jenis Hakmilik	No. Hakmilik	Tarikh/Masa Daftar	Tarikh/Masa Kemaskini	Pemohon	Tindakan
1	1- KEDAI BULOH 2- BECHAH MULONG 3- BANDAR KUBANG KERIAN 4- KETEREH BARAT (WEST) 5- MAHANG WEST (BARAT)	PT 654 PT 123 PT999 LOT7867 PT45435	HSD HSM GRN GRN HSM	5352 345 6454 567657 5645	2025-07-07 21.23.58	2025-09-28 13.26.34	780906035411	<input type="checkbox"/> <input type="checkbox"/> <input type="checkbox"/> 14A <input type="checkbox"/> Akuan 1.5 b)
2	1- BANDAR KUBANG KERIAN 2- BECHAH MULONG 3- MAHANG WEST (BARAT)	LOT 62544 LOT 355 PT 999	GRN HSM PM	234 342 878	2025-07-12 19.47.37	2025-10-07 14.47.48	780906035411	<input type="checkbox"/> <input type="checkbox"/> <input type="checkbox"/> 14A <input type="checkbox"/> Akuan
3	1- PENGKALAN CHEPA	LOT 723 LOT 545 LOT6444	GM HSM PM HSM	318 D324 52413 32424	2025-07-07 21.23.58	2025-09-21 12.24.08	780906035411	<input type="checkbox"/> <input type="checkbox"/> <input type="checkbox"/> 14A <input type="checkbox"/> Akuan
4	1- KETEREH BARAT (WEST) 2- AJUR DURI 3- BECHAH MULONG 4- BADANG	PT 231 LOT 524 PT 993 LOT7867 PT423	HSM PN HSM PN HSD	687 445 435435 434543B 4FWE	2025-07-07 21.23.58	2025-09-28 13.42.41	780906035411	<input type="checkbox"/> <input type="checkbox"/> <input type="checkbox"/> 14A <input type="checkbox"/> Akuan
5	1- PULAU PISANG 2- BANDAR KOTA BHARU 3- TANJONG CHAT 4- BANDAR KOTA BHARU 5- PEKAN MULONG	PT 4212 LOT 5035 PT 999 LOT622 PT7565	PN HSD HSM HSD HSD	235 HF521 6454 343422 855	2025-07-22 17.36.44	2025-09-21 08.47.52	780906035411	<input type="checkbox"/> <input type="checkbox"/> <input type="checkbox"/> 14A <input type="checkbox"/> Akuan

Showing 1 to 5 of 30 entries Previous 1 2 3 4 5 6 Next

- i. Klik icon untuk kemaskini Borang 14A pengguna (**MAKLUMAT TANAH, MAKLUMAT PEMILIK, MAKLUMAT PENERIMA** dan **MAKLUMAT PEWARIS**) dan klik **button Simpan** setelah selesai kemaskini - jika perlu.

Tambah/Kemaskini Borang 14A

Kosongkan Simpan

MAKLUMAT TANAH **1.5 b) i**

#	Mukim	No Lot	Jenis Hakmilik	No Hakmilik	Bahagian Tanah	Keluasan Tanah	Unit Keluasan (Metrik)	Balasan (RM)	Balasan
1	KEDAI BULOH	PT 654	HSD	5352	SEMUA	556.01	Meter Persegi	RM 50,000.00	
2	BECHAH MULONG	PT 123	HSM	345	SEMUA BAHAGIAN	2.03	Hektar		PEMBERIAN PERCUMA
3	BANDAR KUBANG KERIAN	PT999	GRN	6454	SEMUA	554542.97	Kaki Persegi	RM 20,252.00	
4	KETEREH BARAT (WEST)	LOT7867	GRN	567657	SEMUA	5345.03	Kaki Persegi	RM 30,520.00	
5	MAHANG WEST (BARAT)	PT45435	HSM	5645	SEMUA BAHAGIAN	345435.05	Kaki Persegi		PEMBERIAN PERCUMA

MAKLUMAT PEMILIK

#	Nama Penuh Pemilik	Kad Pengenalan	Alamat	Poskod	Bandar	Negeri	Telefon
1	HASSAN BIN MOHAMAD NOH	781203035647	LOT 359, KG. KUKANG	16524	BACHOK	KELANTAN	0139874563
2	ISMAIL SABRI BIN MOHAMAD JAAFAR	650123035263	LOT 44, KG. KADOK DALAM, JALAN KUNING	63512	TUMPAT	KELANTAN	0135246215
3	ARRAF MUHAMMAD BIN HAMBALI	120603035125	LOT 156, KG. PEROL, JALAN SYED KUNING.	15555	TUMPAT	KELANTAN	
4	WARDI FAUZI BIN UQASHA RIDZKI	250321035267	LOT 44, KG. KADOK DALAM, JALAN KUNING	12312	TANAH MERAH	KELANTAN	
5	SYAHIN AZZAM BIN UWAZ AAZAD	621203054227	LOT 1365, KAMPUNG PULAU PANJANG, KOTA	12312	GUA MUSANG	KELANTAN	


MAKLUMAT PENERIMA

#	Nama Penuh Penerima	Kad Pengenalan	Bahagian	Alamat	Poskod	Bandar	Negeri	Telefon
1	HASMAH BINTI KHAIRUDDIN	450231032555	1/2	LOT 156, KG. PEROL, JALAN SYED	26365	PASIR MAS	KELANTAN	0139105001
2	ASMA' AL HUSNA BINTI MOHTAR	140225035412	1/2	LOT 44, KG. KADOK DALAM, JALAN	16542	KOTA BHARU	KELANTAN	0142563287
3	QISTINA SURAYA BINTI RIDZKI	150203035241	1/5	LOT 241, KAMPUNG PULAU	15246	TUMPAT	KELANTAN	0151234567
4	SURFINA BINTI UWAZ AAZAD	351231034512	1/6	PT 5845, KG. BATU KARANG	14523	GUA MUSANG	KELANTAN	0169856321
5	QHADIJAH BINTI SYAHIN AZZAM	651421035264	7/8	LOT 156, KG. PEROL, JALAN SYED	16014	PASIR PUTEH	KELANTAN	0101254125

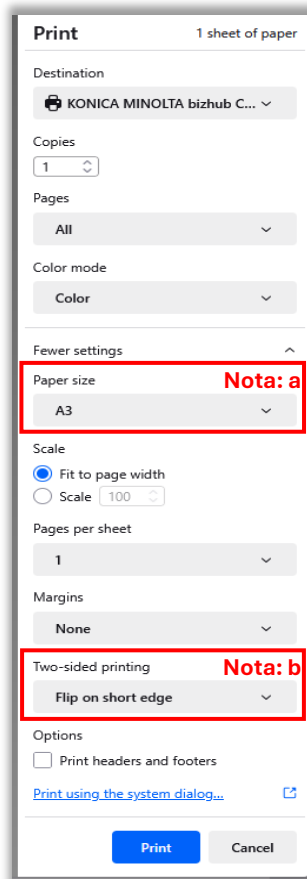
MAKLUMAT PEWARIS


#	Nama Pewaris Penerima	Alamat Pewaris Penerima	Poskod	Bandar	Negeri	Telefon
1	MOHAMAD NIZAM BIN KHAIRUDDIN	LOT 156, KG. PEROL, JALAN KUBANG BEMBAN.	16542	KOTA BHARU	KELANTAN	0162354216

Kosongkan Simpan



Nota: Untuk cetakan dicadangkan pentadbir menggunakan mesin fotostat Konica Minolta, pentadbir perlu membuat beberapa tetapan pada *dialog box Print* sebelum ia dapat dicetak pada kertas bersaiz A3 iaitu pada pilihan *Paper Size* pilih **A3^a** manakala pada pilihan *Two-sided printing* pilih **flip on short edge^b**.



- iv. Klik icon  bagi menjana Borang Akaun Berkanun format **.pdf** untuk cetakan penuh.

1.5 b) iv
Page 1

AKUAN BERKANUN
(PINDAH MILIK)

Saya (tuas tanah) : HASSAN BIN MOHAMAD NOH
 No K.P (baru) : 781203035647 No K.P (lama) : _____
 No Telefon : 0129974563

Dengan sesungguhnya dan sebenarnya mengaku bahawa :-
 Dengan rela hati untuk memindahkan tanah hakmilik saya, iaitu:
 Jajahan : KOTA BHARU Mukim : KEDAI BULOH
 No Hakmilik : 5352 No Lot /Pt : PT 654
 Nama Penerima : HASMAH BINTI KHAIRUDDIN
 No K.P (baru) : 450231032556 No Telefon : 0139105901

Atau sebagaimana lampiran * dengan jumlah balasan wang :
RM 50,000.00 / kasih sayang / tanpa balasan *

Saya akan bertanggungjawab sepenuhnya ke atas pindah milik ini dan tidak akan membahayakan mana-mana pegawai yang diberi kuasa untuk menyelesaikan pindah milik ini sekiranya berlaku apa-apa pelanggaran atau ketidakpatuhan kepada undang-undang dan peraturan.

Dan saya membuat sumpah Akuan ini dengan kepercayaan bahawa apa-apa yang tersebut di dalamnya adalah benar serta menurut Undang-Undang Surah Akuan Berkanun 1960.

Diperbuat dan dengan sesungguhnya diakui oleh yang tersebut namanya di atas : _____

di Kota Bharu
 di Negeri Kelantan
 pada tarikh : _____

Di hadapan saya

 (Tandatangan Hakim Mahkamah Sektyen,
 Majistret atau Pesuruhjaya Sumpah atau Notari Awam)

Mengikut perkara sebagaimana peruntukan Seksyen 15 Kanun Tanah Negara 1960
[LH01/2024/1v]

1.5 b) iv
Page 2

Arakan Pengarah Tanah Dan Galian Kelantan

NAMA-NAMA TUAN TANAH

BIL.	NAMA TUAN TANAH	NO KAD PENGENALAN	TANDATANGAN / COP JARI
2.	ISMAIL SABRI BIN MOHAMAD JAAFAR	690123035263	
3.	ARRAF MUHAMMAD BIN HAMBALI	120690303125	
4.	WARDI FAUZI BIN UQASHA RIDZKI	250321035267	
5.	SYAHIN AZZAM BIN UWAIZ AAZAD	621203054227	

NAMA-NAMA PENERIMA * WAJIB DI ISI

BIL.	NAMA PENERIMA	NO KAD PENGENALAN	NO TELEFON
1.	HASMAH BINTI KHAIRUDDIN	450231032556	0139105901
2.	ASMA' AL HUSNA BINTI MOHKTAR	140225035412	0142563287
3.	QISTINA SURAYA BINTI RIDZKI	150203035241	0151234567
4.	SURFINA BINTI UWAIZ AAZAD	351231034512	0169856321
5.	QHADLIJAH BINTI SYAHIN AZZAM	651421035264	0101254125

NAMA PEWARIS PENERIMA *
 MOHAMAD NIZAM BIN KHAIRUDDIN

ALAMAT PEWARIS PENERIMA *:
 LOT 156, KG. PEROL, JALAN KUBANG BEMBAN, 16542 KOTA BHARU, KELANTAN.

NO TELEFON * : 0162354216

Ditandatangani

 (Tandatangan Hakim Mahkamah Sektyen Majistret
 Pesuruhjaya Sumpah atau Notari Awam)